



**КОМИТЕТ ИМУЩЕСТВЕННЫХ ОТНОШЕНИЙ
АДМИНИСТРАЦИИ ПЕРМСКОГО МУНИЦИПАЛЬНОГО ОКРУГА**

РЕШЕНИЕ

о размещении объектов № 1850

Пермский край
Пермский округ

27.07.2023

Комитет имущественных отношений администрации Пермского муниципального округа разрешает Акционерному обществу «Газпром газораспределение Пермь» (ИНН 5902183841, ОГРН 1025900512670, почтовый адрес: 614000, г. Пермь, ул. Петропавловская, 43)

размещение объекта «Газопровод давлением до 1,2 Мпа, для размещения которого не требуется разрешения на строительство».

на землях муниципальной собственности.

на срок 1 год с 27.07.2023 г. по 26.07.2024 г.

Местоположение: расположенных по адресу: Пермский край, Пермский муниципальный округ, с. Фролы, кад. № 59:32:3430001:719.

Приложение: схема предполагаемых к использованию земель или части земельного участка.

Особые условия использования:

1) При установке газопровода учесть параметры ширины проезда улично-дорожной сети, во избежание сужения полосы отвода дороги.

2) При условии получения разрешения на производство земляных работ.

Заместитель председателя комитета,
начальник отдела муниципального
земельного контроля



М.В. Королева

(подпись, печать)

Схема предполагаемых к использованию земель или части земельного участка

Объект: Газопровод давлением до 1,2 Мпа включительно, для размещения которого не требуется разрешения на строительство
 Местоположение: расположенных рядом с домом по адресу: Пермский край, Пермский муниципальный округ, с. Фролы, кад. № 59:32:3430001:719

Площадь земель или части земельного участка, кв.м.: 2950









Категория земель: земли населенных пунктов

Вид разрешенного использования: -

Описание границ смежных землепользователей:

- От точки н1 до точки н4 - земельный участок с кадастровым номером 59:32:2050001:3051
- От точки н4 до точки н5 - земельный участок с кадастровым номером 59:32:2050001:2251
- От точки н5 до точки н6 - земли общего пользования с кадастровым номером 59:32:3430001:719
- От точки н6 до точки н7 - земельный участок с кадастровым номером 59:32:3430001:719
- От точки н7 до точки н8 - земли общего пользования
- От точки н8 до точки н9 - земельный участок с кадастровым номером 59:32:2050001:2251
- От точки н9 до точки н11 - земельный участок с кадастровым номером 59:32:2050001:3048
- От точки н11 до точки н12 - земельный участок с кадастровым номером 59:32:2050001:3051
- От точки н12 до точки н14 - земли общего пользования
- От точки н14 до точки н15 - земельный участок с кадастровым номером 59:32:2050001:57
- От точки н15 до точки н1 - земельный участок с кадастровым номером 59:32:0000000:13220

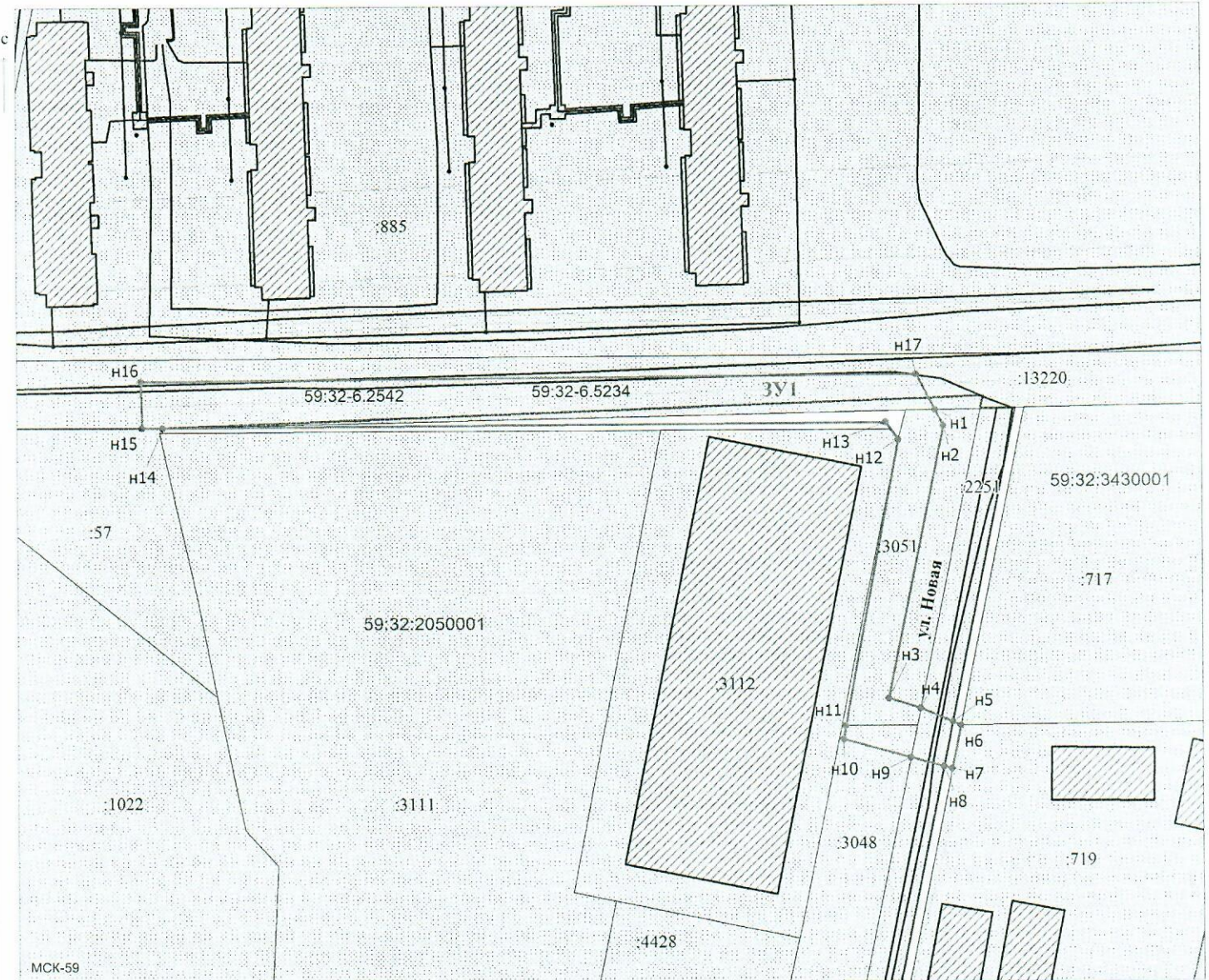
Условные обозначения:

-  - предполагаемый участок земель, на которых планируется размещение объекта
-  :719 - границы и номер земельного участка, сведения о которых внесены в ЕГРН
-  - границы объекта капитального строительства, сведения о котором внесены в ЕГРН
-  - граница кадастрового квартала
-  - граница населенного пункта
-  59:32:6.5234 - зоны с особыми условиями использования территории, сведения о которых внесены в ЕГРН
-  :3У1 - обозначение запрашиваемого земельного участка
-  н1 - характерная точка границ земель или части земельного участка

59:32:3430001 - номер кадастрового квартала

Каталог координат, м

№ точки границы	X	Y
н1	507640.43	2234418.86
н2	507636.70	2234420.78
н3	507572.87	2234407.85
н4	507570.60	2234415.26
н5	507567.34	2234422.76
н6	507566.53	2234424.63
н7	507556.39	2234422.58
н8	507556.92	2234420.65
н9	507559.02	2234412.91
н10	507563.27	2234397.30
н11	507566.48	2234397.89
н12	507633.54	2234410.26
н13	507637.54	2234407.44
н14	507636.78	2234238.98
н15	507636.79	2234234.13
н16	507647.73	2234233.92
н17	507648.86	2234414.51



Масштаб 1:1000

Заявитель: Киямова Д.Х. / Киямова Д.Х.
 (подпись, расшифровка подписи)

МП
 (для юридических лиц
 и индивидуальных предпринимателей)